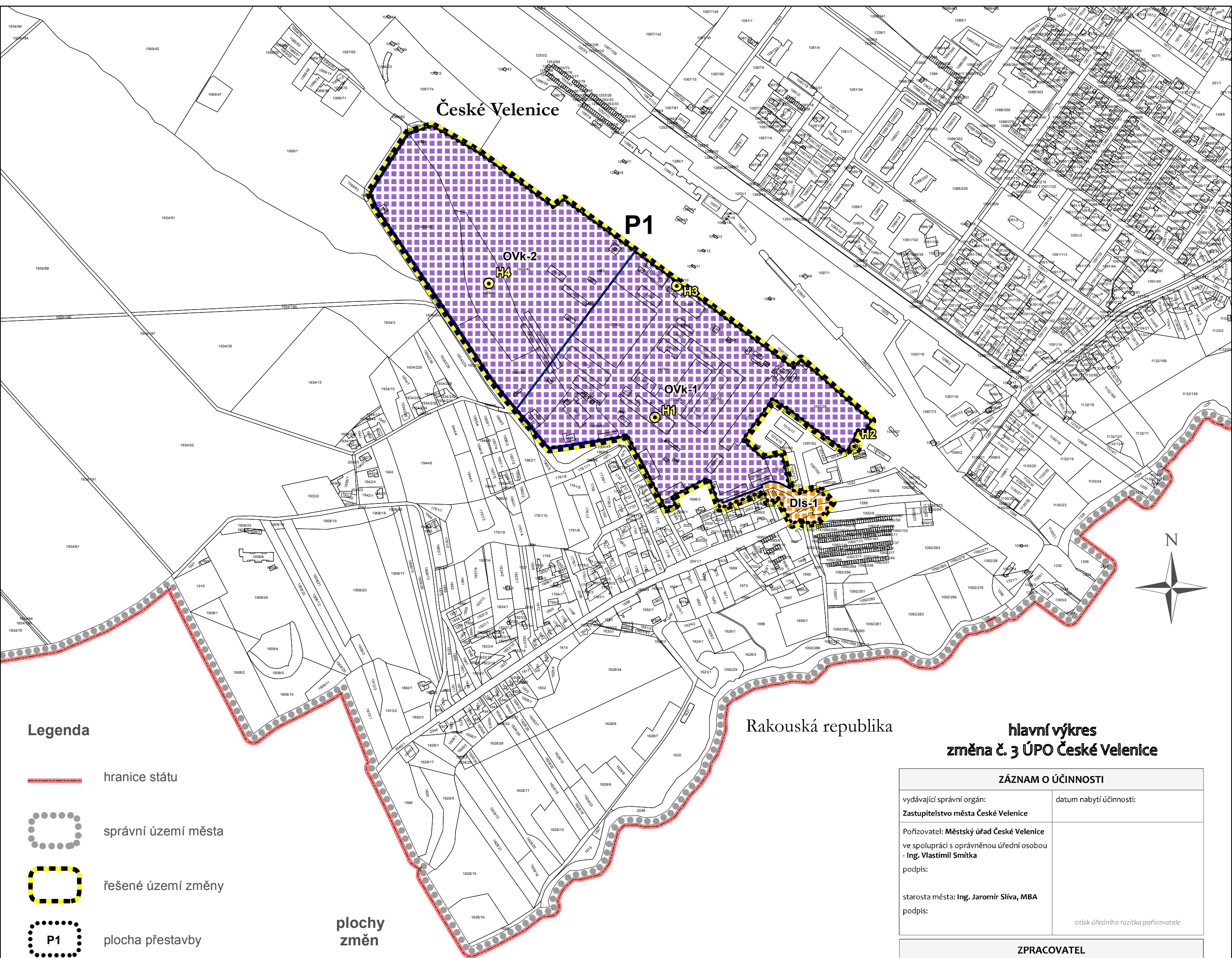




# hlavní výkres změna č. 3 územního plánu obce České Velenice



## Legenda

-  hranice státu
-  správní území města
-  řešené území změny
-  plocha přestavby
-  zastavěné území dle ÚPO
-  hodnoty území

## plochy změn

-  OVk-1 plochy občanského vybavení - komerční
-  DIS-1 plochy dopravní infrastruktury - silniční



měřítko 1:5 000

Rakouská republika

## hlavní výkres změna č. 3 ÚPO České Velenice

ZÁZNAM O ÚČINNOSTI	
vydávající správní orgán: <b>Zastupitelstvo města České Velenice</b>	datum nabytí účinnosti:
Pořizovatel: <b>Městský úřad České Velenice</b> ve spolupráci s oprávněnou úřední osobou <b>- Ing. Vlastimil Smítka</b>	podpis:
starosta města: <b>Ing. Jaromír Slíva, MBA</b>	otisk úředního razítka pořizovatele
podpis:	

ZPRACOVATEL	
<b>UPLAN S.R.O.</b> Vlastibůf 21, 392 01 Soběslav	
datum vyhotovení: <b>duben 2017</b>	
vypracoval: <b>Ing. Vlastimil Smítka</b>	
odpovědný projektant: <b>Ing. arch. Jaroslav Poláček</b>	
číslo pare:	razítko projektanta